


Legende

Bestand

Bodentypen (gemäß BK 5, ergänzt durch die BÜK 50)

 Begrenzung der Bodentypen

Terrestrische Böden

- 1 B2 Braunerde
- 2 B3 Braunerde
- 3 B4 Braunerde
- 4 B5 Braunerde
- 5 B6 Braunerde
- 6 B7 Braunerde
- 7 B8 Braunerde
- 8 pB8 Podsol-Braunerde, z. T. Braunerde
- 9 B-S7 Braunerde-Pseudogley
- 10 B-Z3 Braunerde-Pararendzina
- 11 B-Z4 Braunerde-Pararendzina
- 12 B-Z5 Braunerde-Pararendzina
- 13 B-Z7 Braunerde-Pararendzina
- 14 K3 Kolluvisol
- 15 K4 Kolluvisol
- 16 K5 Kolluvisol
- 17 L2 Parabraunerde, stellenweise Braunerde
- 18 L3 Parabraunerde
- 19 L4 Parabraunerde
- 20 sL4 Pseudogley-Parabraunerde
- 21 L5 Parabraunerde
- 22 L-S3 Parabraunerde-Pseudogley
- 23 L-S4 Parabraunerde
- 24 S34 Pseudogley
- 25 S35 Pseudogley
- 26 S4 Pseudogley
- 27 S5 Pseudogley
- 28 S7 Pseudogley
- 29 sB5 Pseudovergleyte Braunerde
- 30 sB7 Pseudovergleyte Braunerde
- 31 S-B3 Pseudogley-Braunerde
- 32 S-B4 Pseudogley-Braunerde
- 33 S-B5 Pseudogley-Braunerde
- 34 S-B7 Pseudogley-Braunerde
- 35 S-K3 Pseudogley-Kolluvisol
- 36 S-K4 Pseudogley-Kolluvisol
- 37 S-L3 Pseudogley-Parabraunerde
- 38 S-L4 Pseudogley-Parabraunerde
- 39 Z3 Pararendzina
- 40 Z4 Pararendzina
- 41 Z5 Pararendzina
- 42 Z6 Pararendzina
- 43 Z7 Pararendzina
- 44 (b)R7 Braunerde-Pararendzina

Semiterrestrische Böden

- 45 A3 Brauner Auenboden
- 46 A4 Brauner Auenboden
- 47 A5 Brauner Auenboden
- 48 A7 Brauner Auenboden
- 49 A8 Brauner Auenboden
- 50 gA3 Vergleyter Brauner Auenboden
- 51 gA4 Vergleyter Brauner Auenboden
- 52 G4 Gley
- 53 G7 Gley
- 54 G-L4 Gley-Parabraunerde



Künstlich veränderte Böden

- 55 Auftrags-Regosole, Aufschüttungen






Sonstige

- 99 Keine Angaben

Sonstige Flächen

-  Wasserflächen
-  Sonstige nicht bewertete Flächen

Schutzausweisungen / sonstige Festsetzungen

-  Schutzwürdige Böden mit hoher bis sehr hoher natürlicher Bodenfruchtbarkeit
-  Schutzwürdige Böden mit Biotopentwicklungspotenzial für Extremstandorte
-  Geologisch schutzwürdige Objekte
-  Landschaftsschutzgebiete (Darstellung nur von Gebieten, bei deren Schutzzweck ein besonderer Bezug zum Schutzgut Boden besteht)
-  Bodenschutzwald

Bewertung




Natürlichkeitsgrad

-  Besondere Bedeutung

Biotopentwicklungspotenzial

-  Besondere Bedeutung







Natürliche Ertragsfähigkeit

-  Sehr hohe Bedeutung
-  Hohe Bedeutung
-  Mittlere Bedeutung
-  Allgemeine Bedeutung




Seltenheit

Besonders seltene Böden kommen im Untersuchungsraum nicht vor.



Vorbelastungen

-  Straßen mit sehr hoher Verkehrsbelastung
-  Sonstige Straßen mit hoher Verkehrsbelastung
-  Bahnstrecken
-  Gewerblich und industriell genutzte Flächen usw.
-  Altablagerungen und Altstandorte
-  Größere Abgrabungen

Nachrichtliche Darstellung

-  Stadtgrenzen
-  Blattschnittgrenzen
-  Grenze des Untersuchungsraumes


 KOCKS CONSULT GMBH Niederlassung Bonn Wesselstraße 1 53113 Bonn Tel.: 0228 / 726 29-0 Fax: 0228 / 726 29-20 E-Mail: infobonn@kocks-ing.de www.kocks-ing.de	 COCHET CONSULT Planungsgesellschaft Umwelt Stadt & Verkehr Luisenstraße 110 53129 Bonn Tel. 0228 / 94 33 0 0 Fax 0228 / 94 33 0 33 top@cochet-consult.de www.cochet-consult.de	gezeich.: Becker 12/2019
		bearb.: Bechtloff 12/2019
		geprüft: Wallossek 12/2019
		gesehen:
		Name/Datum

 Regionalniederlassung Rhein-Berg Deutz-Kalker-Str. 18-26, 50679 Köln	 Landesbetrieb Straßenbau Nordrhein-Westfalen
	Projekt-Nr. 45-0647

Nr.	Art der Änderung	Datum	Zeichen

VORUNTERSUCHUNG

Landesbetrieb Straßenbau Nordrhein-Westfalen	Unterlage / Blatt-Nr.: 19 / 4
Straße: A 553 Station:	Umweltverträglichkeitsstudie (UVS) Legendenblatt zu Karte 4
PROJIS-Nr.: 05170058 10	Maßstab: -

A 553 AK Köln-Godorf bis AD Köln-Lind inkl. Rheinquerung	 RHEINSPANGE 553
---	---

Entwurfsdatum: Aufgestellt:	
Die Leiterin der Regionalniederlassung Rhein-Berg	
i.A.	