





Legende

Bestand

Bebaute Flächen / Klimatische Lasträume

-  Industrie-/Gewerbeklima
-  Vorstadtklima
-  Stadtrandklima





Unbebaute Flächen / Klimatische Ausgleichsräume

-  Waldklima
-  Klimatop (innerstädtischer) Grünflächen bzw. parkähnlicher Flächen
-  Freilandklima
-  Gewässerklima

Sonstige Flächen

-  Größere Bahnanlagen

Schutzausweisungen / sonstige Festsetzungen

-  Landschaftsschutzgebiet (Darstellung nur von Gebieten, bei deren Schutzzweck ein besonderer Bezug zu den Schutzgütern Klima und Luft besteht)
-  Landschaftsschutzgebiet (temporär)
-  Waldflächen mit Immissionsschutzfunktion
-  Waldflächen mit Klimaschutzfunktion

Bewertung

Bioklimatische und lufthygienische Ausgleichsfunktion

- Thermische Belastung von Siedlungsräumen

-  sehr ungünstig
-  ungünstig
-  weniger günstig
-  günstig
-  sehr günstig




- Bioklimatische/thermische Ausgleichsfunktion

-  gering
-  mittel
-  hoch
-  sehr hoch
-  höchste




Lufthygienische Ausgleichsfunktion

-  Besondere Bedeutung



Vorbelastungen

-  Straßen mit sehr hoher Verkehrsbelastung
-  Sonstige Straßen mit hoher Verkehrsbelastung
-  Bahnanlagen

Nachrichtliche Darstellung

-  Stadtgrenzen
-  Blattschnittgrenzen
-  Grenze des Untersuchungsraumes

 KOCKS CONSULT GMBH Niederlassung Bonn Wesselstraße 1 53113 Bonn Tel.: 0228 / 726 29-0 Fax: 0228 / 726 29-20 E-Mail: info@kocks-ing.de www.kocks-ing.de	 COCHET CONSULT Planungsgesellschaft Umwelt Stadt & Verkehr Luisenstraße 110 53129 Bonn Tel. 0228 / 94 33 0 0 Fax 0228 / 94 33 0 33 lop@cochet-consult.de www.cochet-consult.de	gezeich.: Czenkusch 12/2019
		bearb.: Bechtloff 12/2019
		geprüft: Wallosek 12/2019
		gesehen:
		Name/Datum

 Regionalniederlassung Rhein-Berg Deutz-Kalker-Str. 18-26, 50679 Köln	 Landesbetrieb Straßenbau Nordrhein-Westfalen
	Projekt-Nr. 45-0647

Nr.	Art der Änderung	Datum	Zeichen

VORUNTERSUCHUNG

Landesbetrieb Straßenbau Nordrhein-Westfalen	Unterlage / Blatt-Nr.: 19 / 4
Straße: A 553 Station:	Umweltverträglichkeitsstudie (UVS) Legendenblatt zu Karte 6
PROJIS-Nr.: 05170058 10	Maßstab: -

A 553 AK Köln-Godorf bis AD Köln-Lind
inkl. Rheinquerung



Entwurfsdatum: Aufgestellt:	
Die Leiterin der Regionalniederlassung Rhein-Berg	
i.A.	