






Legende

Bestand

Bebaute Flächen / Klimatische Lasträume

-  Industrie-/Gewerbeklima
-  Vorstadtklima
-  Stadtrandklima





Unbebaute Flächen / Klimatische Ausgleichsräume

-  Waldklima
-  Klimatop (innerstädtischer) Grünflächen bzw. parkähnlicher Flächen
-  Freilandklima
-  Gewässerklima

Sonstige Flächen

-  Größere Bahnanlagen

Schutzausweisungen / sonstige Festsetzungen

-  Landschaftsschutzgebiet (Darstellung nur von Gebieten, bei deren Schutzzweck ein besonderer Bezug zu den Schutzgütern Klima und Luft besteht)
-  Landschaftsschutzgebiet (temporär)
-  Waldflächen mit Immissionsschutzfunktion
-  Waldflächen mit Klimaschutzfunktion

Bewertung

Bioklimatische Ausgleichsfunktion

- Thermische Belastung von Siedlungsräumen

-  sehr ungünstig
-  ungünstig
-  weniger günstig
-  günstig
-  sehr günstig




- Bioklimatische/thermische Ausgleichsfunktion

-  gering
-  mittel
-  hoch
-  sehr hoch
-  höchste




Lufthygienische Ausgleichsfunktion

-  Besondere Bedeutung

Vorbelastungen

-  Straßen mit sehr hoher Verkehrsbelastung
-  Sonstige Straßen mit hoher Verkehrsbelastung
-  Bahnanlagen

Nachrichtliche Darstellung

-  Stadtgrenzen
-  Blattschnittgrenzen
-  Grenze des Untersuchungsraumes

Entwurf:	 KOCKS CONSULT GMBH Niederlassung Bonn Wesselstraße 1 53113 Bonn Tel.: 0228 / 726 29-0 Fax: 0228 / 726 29-20 E-Mail: infobonn@kocks-ing.de www.kocks-ing.de	 COCHET CONSULT Planungsgesellschaft Umwelt, Stadt und Verkehr Ullrichstraße 94, 53173 Bonn Tel. 0228 / 94 33 0 0 Fax 0228 / 94 33 0 33 top@cochet-consult.de www.cochet-consult.de	bearbeitet	05/2021	Bechtloff
			gezeichnet	05/2021	Czenkusch
			geprüft	05/2021	Wallossek
			gesehen		
				Datum	Zeichen


	Die Autobahn NL Rheinland, Außenstelle Köln Deutz-Kalker-Straße 18-26, 50679 Köln		Datum	Zeichen
		bearbeitet		
		freigegeben		
Projekt-Nr.		A.07720.20		

Nr.	Art der Änderung	Datum	Zeichen

Lagesystem	ETRS 89 / UTM 32	Stand Kataster	
Höhensystem	DHHN 2016	Bestandsvermessung	

VORUNTERSUCHUNG

Die Autobahn GmbH des Bundes	Unterlage / Blatt-Nr.: 19 / 4
Straße: A 553 Station:	Umweltverträglichkeitsstudie (UVS) Legendenblatt zu Karte 6
PROJIS-Nr.: 05170058 10	Maßstab: -

A 553 AK Köln-Godorf bis AD Köln-Lind inkl. Rheinquerung	
---	---

Aufgestellt: (Datum)	Geprüft: (Datum)
Niederlassung Rheinland	Niederlassung Rheinland
.....

Kenntnisnahme: (optional)	Genehmigt: (Datum)
.....	Die Leiterin / Der Leiter der Niederlassung Rheinland
.....